



ФОНД  
ДЕРЖАВНОГО  
МАЙНА  
УКРАЇНИ

# “Мала приватизація”: інформаційний бюлетень



Полтавська область



червень 2023

[privatization.gov.ua](https://privatization.gov.ua)






## Громадський будинок з господарськими (допоміжними) будівлями та спорудами



Полтавська обл., Полтавський р-н,  
смт Чутове, вул. Короленка, 10



Об'єкт малої приватизації – окремого майна – громадський будинок з господарськими (допоміжними) будівлями та спорудами у складі: адміністративно-побутова будівля (Літер: А-1), загальна площа приміщень 92,3 м<sup>2</sup>; котельня (Літер: Б-1), загальна площа приміщень 24,6 м<sup>2</sup>; туалет на 2 відділення (прим. септики (Літер: В-1), загальна площа приміщень 1,8 м<sup>2</sup>; будинок для проведення засідання (Літер: Г-1), загальна площа приміщень 73,3 м<sup>2</sup>; адміністративно-побутова будівля (Літер: Д-1), загальна площа приміщень 24,5 м<sup>2</sup>; адміністративно-побутова будівля (Літер: Е-1), загальна площа приміщень: 24,5 м<sup>2</sup>; адміністративно-побутова будівля (Літер: Ж-1), загальна площа приміщень 24,2 м<sup>2</sup>; адміністративно-побутова будівля (Літер: З-1), загальна площа приміщень 24,5 м<sup>2</sup>; будинок кухня-їдальня (Літер: И-1), загальна площа приміщень 40,6 м<sup>2</sup>; мехмайстерня для ремонту а/м (Літер: К-1), загальна площа приміщень 191,4 м<sup>2</sup>; будинок ПММ (Літер: Л-1), загальна площа приміщень 95,2 м<sup>2</sup>; будинок сейсмічної майстерні (Літер: М-1), загальна площа приміщень 21,1 м<sup>2</sup>; склад з гаражами (Літер: Н-1), загальна площа приміщень 187,4 м<sup>2</sup>; асф. площадка (Літер: № 1), площа забудови 10752 м<sup>2</sup>; ворота з хвірткою (Літер: № 2); огорожа (Літер: № 3), довжина 420 м; колодязь (Літер: № 4).



## Громадський будинок з господарськими (допоміжними) будівлями та спорудами



Полтавська обл., Полтавський р-н,  
с/т Чутове, вул. Короленка, 10



Відомості про об'єкт (нерухоме майно), розташований за адресою:  
Полтавська обл., Полтавський р-н, с/т Чутове, вул. Короленка, 10:

Назва	Загальна площа	Реєстраційний номер	Підстава виникнення права власності	Форма власності та власник
Громадський будинок з господарськими (допоміжними) будівлями та спорудами	825,5 м <sup>2</sup> (площа приміщень)	2715281753080	Витяг з Державного реєстру речових прав від 04.04.2023, індексний номер 327958566, номер запису про право власності: 49802737, дата державної реєстрації 29.03.2023	Державна. Державна служба геології та надр України (код за ЄДРПОУ 37536031)

Функціональне використання: 1220.5 - Адміністративно-побутові будівлі промислових підприємств; 1999.9 - Інші будівлі; 1261.2 - Зали засідань та багатоцільові зали для публічних виступів ; 1252.9 - Склади та сховища інші; 2112.5 - Майдани, тротуари та пішохідні зони; 2421.1 – Огородження.

Станом на 01.05.2023 Об'єкт приватизації або його частини в оренді не перебувають.



[Посилання на об'єкт](#)



## Громадський будинок з господарськими (допоміжними) будівлями та спорудами



Полтавська обл., Полтавський р-н,  
сmt Чутове, вул. Короленка, 10



Відомості про земельну ділянку, розташовану за адресою:  
Полтавська обл., Полтавський р-н, сmt Чутове, вул. Короленка, 10:

Назва	Площа земельної ділянки	Кадастровий номер	Цільове призначення	Форма власності, підстава на право користування земельною ділянкою, інформація про обтяження
Земельна ділянка	1,1037 га	5325455100:30:006:0197	Для розміщення та експлуатації основних, підсобних і допоміжних будівель та споруд підприємства ми, що пов'язані з користуванням надрами	Комунальна. Власник - Чутівська селищна рада Полтавської області. Право постійного користування земельною ділянкою. Рішення сімнадцятої сесії Чутівської селищної ради Полтавської області VIII скликання від 20.10.2021. Правокористувач - Державне геофізичне підприємство «Укргеофізика». Обмеження у використанні земельної ділянки: на частину земельної ділянки, код - 01.05.1- санітарнозахисна зона навколо (уздовж) об'єкта енергетичної системи ЛЕМ 0.4 кВ (площа - 0.0718 га).



[Посилання на об'єкт](#)



## Громадський будинок з господарськими (допоміжними) будівлями та спорудами



Полтавська обл., Полтавський р-н,  
смт Чутове, вул. Короленка, 10



Умови приватизації: без умов.

Балансоутримувач: Полтавська експедиція по геофізичним дослідженням у свердловинах державного геофізичного підприємства «Укргеофізика» (код за ЄДРПОУ 21044912)

Адреса: Полтавська обл., Полтавський р-н, с. Розсошенці,  
вул. Кременчуцька, 6

Телефон: +380 (050) 304 11 03



[Посилання на об'єкт](#)



## Громадський будинок з господарськими (допоміжними) будівлями та спорудами



**Полтавська обл., Полтавський р-н,  
смт Чутове, вул. Короленка, 10**

Час і місце проведення огляду об'єкта:

у робочі дні – з 09.00 до 15.00 за адресою: Полтавська обл.,  
Полтавський р-н, смт Чутове, вул. Короленка, 10.



Відповідальна особа:

- начальник Полтавської ЕГДС - Ольхова Тетяна Василівна;
- телефон: +38 (050) 3041103;
- e-mail: pegds.geo@gmail.com.

Організатор аукціону:

- Регіональне відділення Фонду державного майна України по Полтавській та Сумській областях;
- адреса: м. Полтава вул. Небесної Сотні, 1/23;
- сайт: <http://www.spfu.gov.ua/ua/regions/poltava.html>;
- час роботи: з 8.00 до 17.15 (крім вихідних), у п'ятницю - з 8.00 до 16.00, обідня перерва з 12.00 до 13.00.

Контактна особа організатора аукціону:

- Атеєва Інна Вікторівна;
- телефон для довідок (0532) 500612;
- E-mail: [i.ateieva@spfu.gov.ua](mailto:i.ateieva@spfu.gov.ua).



**Загальна площа земельних ділянок: 1,1037 га**


**Загальна площа приміщень: 825,5 кв. м.**



[Наш телеграм-канал](#)



[Сторінка у facebook](#)



[privatization.gov.ua](#)




[orenda.gov.ua](#)



[Наш YouTube канал](#)



[Контакти РВ](#)



Прозорість та  
професіоналізм